

# AkersDølen

MEDLEMSBLAD

NR 3 – 2007

GRORUDDALEN | HISTORIELAG



August 2007




Vandring i Oldtidsveien 2007




**Flere veinavn i  
Groruddalen**  
Side 5

**Hva skjer?**  
Side 3

**Har du husket å betale kontingenten?**



## Fra stabburstrappen



### EN SOMMER ER OVER

Det har vært ganske vått på stabburstrappen denne sommeren. Vi har derfor holdt oss innendørs for det meste, og i hele juli har vi dessuten holdt kontoret på Nordtvet stengt.

Den vårsesongen som ligger bak oss, har vært rimelig aktiv når det gjelder arrangement. Det har vært vandring på Økern og i Pilegrimsleden, servering av suppe på Øvre Fossum og lokalhistorisk foredrag i Gamle Rommen skole.

Til vår store glede skjer det også positive ting ellers: Skålgropene ved Trondheimsveien i Bydel Bjerke er reddet og Sveiva Landhandleri i Bydel Stovner er revitalisert av Statens Vegvesen. Så selv om det fortsatt hviler noen truende skyer over enkelte andre kulturminner får vi glede oss over dem som solen skinner på.

I det senere har vi også registrert at Kommunegårdene, Grorudveien 3 & 5, har fått lemmer foran vinduene i 1. etasje og tilsynelatende er sikret mot uønsket innstigning. La oss håpe at det er begynnelsen på en god utvikling for de bevaringsverdige husene.

Når dette leses er historielaget allerede godt i gang med høstsesongen. Vi har lagt bak oss Kulturminnedagen, lysvandring langs Alna og omvisning og foredrag på Tveten gård.

Vår utrettelige årbokkomité arbeider intenst med en ny årbok. Den vil bli lansert 24. oktober og skal visstnok inneholde mye interessant stoff fra våre fire bydeler.

I november vil vi, som vanlig, være på plass med stand på Lions' julemesse i Grorud Samfunnshus.

Nettstedet vårt, [www.grohi.no](http://www.grohi.no) har fått en ansiktsløftning. Vår nye webmaster er en aktivt arbeidende mann som til stadighet legger ut nyheter og meldinger. De som har muligheten til det bør logge seg inn og følge med!

Jeg håper at medlemmene har hatt en fin sommer og ønsker alle tilbake i hverdagen med fornyet pågangsmot og iver.

Kulturminnevernet trenger våkne sinn og åpne øyne.

**Følg med i nærmiljøet!**

Groruddalen, august 2007

Bjørn H. Syversen - leder

**Lokalhistorie er spennende!**

## Hva skjer?

Dato/tid	Møteplass	Aktivitet
Søndag 9. september 2007, kl. 1300.	Furuset Forum	<b>Kulturminnedagen.</b> Orientering om gamle og nye forsamlingslokaler i bydelene Alna, Bjerke, Grorud og Stovner. <b>Ved Guri Bramness, Vidar Noreng, Tore Schøyen og Bjørn Olaisen..</b>
Torsdag 13. september 2007, kl. 1900.	Lysvandring langs Alna. Groruddalen Historielag har stand ved Alfaset gård.	Orientering om historielaget, pilegrimsleden og annet. <b>Kjartan Eide og Bjørn Bjølseth..</b>
Søndag 16. september 2007, kl. 1300.	Tveten gård	Omvisning på gården og lo- kalhistorisk foredrag i samar- beid med Hellerud Historielag og Tveten gårds venner.
Onsdag 24. oktober 2007, kl. 1900.	Grorud samfunnshus, lille sal.	Lansering av <b>ÅRBOK 2007</b>
November	Grorud samfunnshus, store sal	Stand med boksalg og lokal- historiske bilder på LIONs julemesse.


**Det tas forbehold om endringer i programmet!**

**Har du flyttet?  
Husk å gi oss melding om din nye adresse!**

## 2500 år gamle bosetningsspor ved Lunden. Kokegropene reddet.

Oslo Bystyre gikk tidligere i år i mot Statens Vegvesens forslag om anlegg av ny avkjøringsvei ved Trondheimsveien 295 B. Bystyrets vedtak førte samtidig til at en rekke automatisk fredete kulturminner ble reddet. Det dreier seg om tydelige bosetningsspor i form av ca. 30 kokegrop, flere stolpehull, flintavslag og biter av udatert keramikk. Viktigst er kokegropene, og Kulturminnegruppa i Bydel Bjerke har engasjert seg for å sikre bevaring av dem. Groruddalen Historielag har støttet dem i dette.

Kokegropen blir som regel satt i forbindelse med tilberedning av mat i forhistorisk tid. Gropene ved Lunden dateres til perioden om lag 450 – 490 år før Kristi fødsel,



og er altså 2500 år gamle. Som navnet antyder ble det kokt mat i disse gropene. Bildet viser en kokegrop ved Sandefjord funnet ved utgravninger i regi av Kulturhistorisk museum, Universitetet i Oslo.

Det ble gravd en passe dyp grop i bakken. I gropen ble det lagt ved og steiner. Veden ble brent til det bare var trekull igjen, og dette varmet opp steinene. Stein holder lenge på varmen og avgir den jevnt i løpet av en god stund etter oppvarmingen. Når det bare var trekull og gloheite steiner igjen ble maten lagt over steinene og gropen ble lukket med torv. På denne måten ble maten langsomt kokt.

Groruddalen Historielag vil ta kontakt med Byantikvaren med sikte på å gjennomføre tiltak for å gjøre publikum oppmerksom på disse kulturminnene. Det kan bli snakk om opplysningskilt på stedet.

-henry -

## Veinavn i Groruddalen.

**Kurlandstien**, som går fra Jerikoveien til Vesterstien (gjennom Kurland borettslag), fikk sitt navn i 1979.



Oslo byleksikon opplyser at veien er oppkalt etter gården Kurland med dagens adresse: Ulsholtveien 64.

Etter Cæsar Michelets død i 1909 ble den delen av gården Ulsholt som hadde vært eid




av "Ulsholt Pudrettoplag" og Cæsar Michelet, kjøpt opp av forretningsmannen Anthon B. Nilsen, som solgte store deler av eiendommen som byggetomter.

Eieren av Nordre Lindeberg, Olaus Larsen, solgte gården og kjøpte arealer av Nilsen. Omkring 1915-16 startet han et gårdsbruk på Furuset som han kalte "Nordre Furuset".

Olaus Larsens søster, enken Lorentze Danielsen, eide og drev gården Kurland i Lørenskog. I 1918 solgte hun gården og kjøpte bruket på Furuset av sin bror.

Familien brukte gårdsnavnet fra Lørenskog som familienavn og bruket på Furuset ble da også hetende det samme. *Kurland*.

Bruket ble omkring 1942 solgt til Alna Teglverk (Furulund) som hadde planer om å ta ut leire her. Disse planene ble det ikke noe av, og tidlig på 1950-tallet ble gården overtatt av Oslo kommune til boligområde.



Kilder:

- Oslo Byleksikon, IV utg.

Arne –

